

ESTUDO DE COBERTURA TDT

Poizia
Campelo, Figueiró dos Vinhos

Centro de Monitorização e Controlo do Espectro

(IIC)

(FIC)

12 de junho de 2018

Relatório

1 Processo

P.I. n.º (IIC) (FIC) **Origem:** (IIC) (FIC)
Data de Início da Ação: 12-06-2018 **Data do Relatório:** 27-11-2018 **Relatório:** Visto

2 Reclamante

Nome: (IIC) (FIC)
Morada: (IIC) (FIC)
Localidade: (IIC) (FIC)
Código Postal: (IIC) (FIC)
Telefone: (IIC) (FIC)
E-mail: (IIC) (FIC)

3 Ponto de Medição

Local: Ponto 13
Localidade: Poizia
Freguesia: Campelo
Concelho: Figueiró dos Vinhos
Distrito: Leiria
Coordenadas Geográficas (WGS84) Latitude: 39° 58' (IIC) (FIC)"N Longitude: 8° 15' (IIC) (FIC)"W

4 Resumo da Análise de Cobertura TDT

Local	Canal	Previsão de Cobertura MEO		Análise de Cobertura ANACOM	Análise da Informação de Cobertura Disponibilizada pela MEO	Validação Global
		Best Server	Informação Disponibilizada			
Ponto 13, Poizia	56	Sim	Cobertura TDT	Cobertura TDT	Correta	Validado
	40	----	----	Não foi verificada	----	
	42	----	----	Não foi verificada	----	
	45	----	----	Não foi verificada	----	
	46	Não	----	Não garante a Cobertura TDT	Nada a Assinalar	
	47	----	----	Não foi verificada	----	
	48	----	----	Não foi verificada	----	
	49	----	----	Não foi verificada	----	

5 Conclusões

Da análise efetuada no local ao canal 56 (SFN nacional), indicado como "best-server", concluiu-se que a globalidade dos parâmetros técnicos avaliados garante a decodificação do sinal TDT, confirmando a informação de cobertura disponibilizada pelo operador no seu site: <http://tdt.telecom.pt>.

As medições realizadas demonstram que o canal 46 (MFN Lousã) não é solução para o acesso ao serviço televisão digital por via terrestre neste local.

6 Ações Futuras

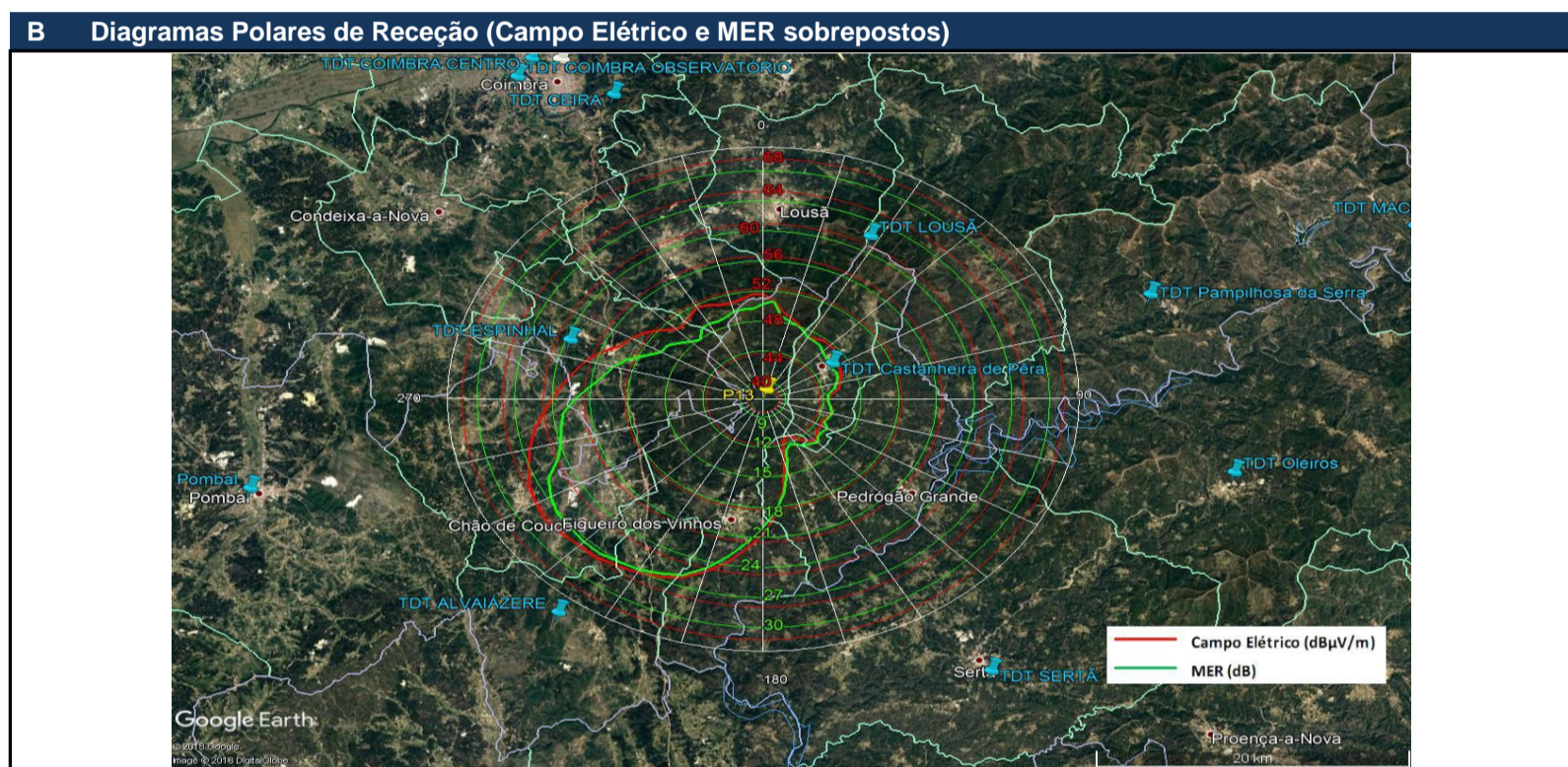
Enviar Relatório à MEO: Não

Ações a realizar pela MEO na sequência deste Processo:

Canal 56 (SFN)

A Resumo dos Resultados das Medições de Parâmetros Técnicos									
Local	Coordenadas (WGS84)		QTE (°) máx. sinal recebido	Campo Elétrico (dBµV/m)	MER (dB)	Espectro OFDM	Diagrama de Constelação	Diagrama de Ecos	Descodific. DVB-T (*)
	Latitude	Longitude							
Ponto 13, Poizia	39,98(IIC) (FIC)	-8,25(IIC) (FIC)	233	64,44	26,02	Amplitude Irregular	Bom	Bom	Sim

(* Esta informação tem por base os resultados disponibilizados pelo analisador de DVB-T, da marca R&S, modelo ETL, usado nas medições, **mas serão de admitir possíveis divergências face a outros recetores de DVB-T**, disponíveis no mercado, **com características técnicas distintas**. (O R&S ETL posiciona a janela de FFT, usada para a desmodulação, de forma garantir que a densidade espectral de potência dos ecos detetados, correspondentes a diferentes trajetos do sinal, seja maximizada no seu interior).



C Registo de Parâmetros Técnicos

Espectro OFDM

R&S ETL C/N S/N 101541, FW 2.71
Ch: 56 UHF 4/5 RF 754.000000 MHz DVB-T/H 8 MHz
Att 0 dB RBW 30 kHz
ExplLvl 59.50 dBµV VBW 300 kHz
SWT 1s

CF 754.0 MHz Span 10.0 MHz
C/N (NoiseBW:100 kHz) Frequency Result Unit
4.500 MHz 29.4 dB

Date: 12.JUN.2018 17:52:47

Resumo Global

R&S ETL Digital Overview S/N 101541, FW 2.71
Ch: 56 UHF 4/5 RF 754.000000 MHz DVB-T/H 8 MHz
Att 0 dB
ExplLvl 59.50 dBµV
Level **39.2 dBµV**

Fail	Limit	Results	Limit	Unit
Level	47.0	39.2	117.0	dBµV
Constellation		64 QAM NH / normal		
MER (rms)	24.0	26.6		dB
MER (peak)	10.0	8.1		dB
EVM (rms)		3.07	4.40	%
EVM (peak)		25.83	22.00	%
BER before Viterbi		1.3e-4(10/10)	1.0e-2	
BER before RS		0.0e-8(17/100)	2.0e-4	
BER after RS		0.0e-7(10/100)	1.0e-10	
Packet Error Ratio		0.0e-5(10/100)	1.0e-8	
Packet Errors		0	1	/s
Carrier Freq Offset	-30000.0	-14.8	30000.0	Hz
Bit Rate Offset	-100.0	0.0	100.0	ppm
MPEG Ts Bitrate		19.905882		MBit/s

64 QAM NH (64NH) FFT 8k (8k) GI 1/4 (1/4) 2/3,1/2 (2/3,1/2) CellID 0
TPS Res. 0,0,0,0 INT N (N) MPE FEC Off/Off Time SI Off/Off L1 17
Lvl 39.2dBµV | BER 0.0e-8 | MER 26.6dB DEMOD MPEG

Date: 12.JUN.2018 17:52:03

Diagrama de Constelação

R&S ETL Constellation S/N 101541, FW 2.71

Lvl 38.9dBµV | BER 0.0e-8 | MER 26.4dB DEMOD MPEG Symb 5.0000e+001

Date: 12.JUN.2018 17:52:13

Diagrama de Ecos

R&S ETL Echo Pattern S/N 101541, FW 2.71
Ch: 56 UHF 4/5 RF 754.000000 MHz DVB-T/H 8 MHz
Att 0 dB
ExplLvl 59.50 dBµV

Start -15.0 km 15.0 km/ Stop 135.0 km
Peak Values CellID (hex/dec) 0x0 / 0

Rank	Level/dB	Dist/km	Level/dB	Dist/km
1	0.0	0.000	-33.5	-0.140
2	-16.3	46.664	-34.2	0.602
3	-24.8	33.547	-35.2	47.045
4	-27.4	0.293	-36.3	0.506
5	-30.2	0.174	-36.3	0.940

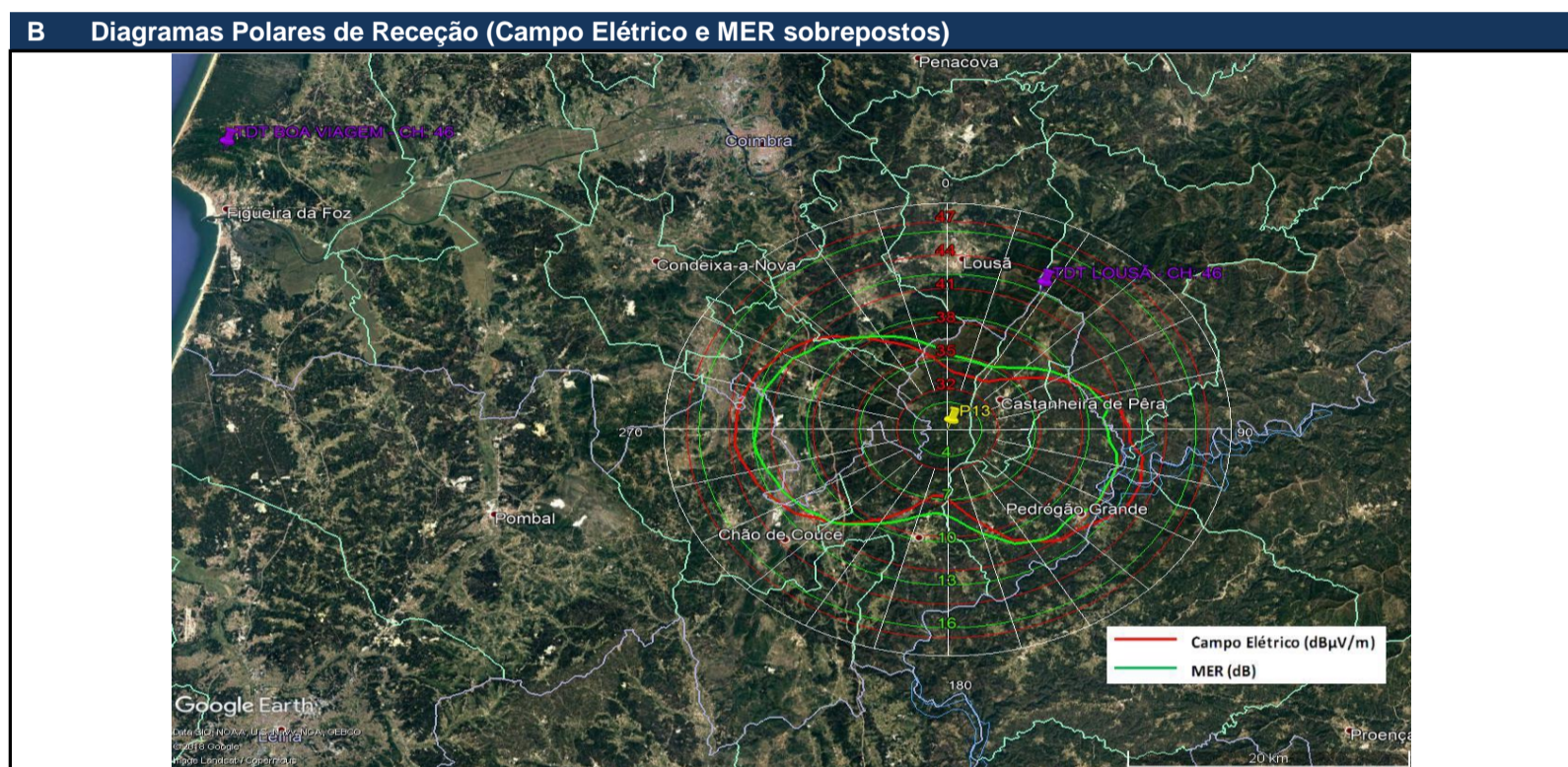
Lvl 39.4dBµV | BER 0.0e-8 | MER 26.8dB DEMOD MPEG

Date: 12.JUN.2018 17:52:29

Canal 46 (MFN 'Overlay' Lousã)

A Resumo dos Resultados das Medições de Parâmetros Técnicos									
Local	Coordenadas (WGS84)		QTE (°) máx. sinal recebido	Campo Elétrico (dBµV/m)	MER (dB)	Espectro OFDM	Diagrama de Constelação	Diagrama de Ecos	Descodific. DVB-T (*)
	Latitude	Longitude							
Ponto 13, Poizia	39,98(IIC) (FIC)	-8,25(IIC) (FIC)	269	43,64	9,10	C/N Insuficiente	Mau	Mau	Não

(* Esta informação tem por base os resultados disponibilizados pelo analisador de DVB-T, da marca R&S, modelo ETL, usado nas medições, **mas serão de admitir possíveis divergências face a outros recetores de DVB-T, disponíveis no mercado, com características técnicas distintas.** (O R&S ETL posiciona a janela de FFT, usada para a desmodulação, de forma garantir que a densidade espectral de potência dos ecos detetados, correspondentes a diferentes trajetos do sinal, seja maximizada no seu interior).



C Registo de Parâmetros Técnicos

Espectro OFDM

R&S ETL C/N S/N 101541, FW 2.71
Ch: 46 UHF 4/5 RF 674.000000 MHz DVB-T/H 8 MHz
Att 0 dB RBW 30 kHz
ExplLvl 59.50 dBµV VSWR 1s

C/N	Frequency	Result	Unit
C/N (NoiseBW:100 kHz)	4.500 MHz	10.2	dB

Date: 12.JUN.2018 18:05:58

Resumo Global

R&S ETL Digital Overview S/N 101541, FW 2.71
Ch: 46 UHF 4/5 RF 674.000000 MHz DVB-T/H 8 MHz
Att 0 dB
ExplLvl 59.50 dBµV
Level 20.8 dBµV

Fail	Limit	Results	Limit	Unit
Level	47.0	20.8	117.0	dBµV
Constellation		64 QAM NH / normal		
MER (rms)	24.0	12.9		dB
MER (peak)	10.0	3.7		dB
EVM (rms)		14.86	4.40	%
EVM (peak)		52.23	22.00	%
BER before Viterbi			1.0e-2	
BER before RS			2.0e-4	
BER after RS			1.0e-10	
Packet Error Ratio			1.0e-8	
Packet Errors			1	/s
Carrier Freq Offset	-30000.0	-13.3	30000.0	Hz
Bit Rate Offset	-100.0	0.0	100.0	ppm
MPEG Ts Bitrate		19.905882		MBit/s

64 QAM NH (64NH) FFT 8k (8k) GI 1/4 (1/4) 2/3,1/2 (2/3,1/2) CellID 0
TPS Res. 0,0,0,0 INT N (N) MPE FEC Off/Off Time SI Off/Off L1 17
Lvl 20.8dBµV | --- | MER 12.9dB DEMOD MPEG

Date: 12.JUN.2018 18:05:14

Diagrama de Constelação

R&S ETL Constellation S/N 101541, FW 2.71

Lvl 20.8dBµV | --- | MER 12.8dB DEMOD MPEG Syrb 5.0000e+001

Date: 12.JUN.2018 18:05:25

Diagrama de Ecos

R&S ETL Echo Pattern S/N 101541, FW 2.71
Ch: 46 UHF 4/5 RF 674.000000 MHz DVB-T/H 8 MHz
Att 0 dB
ExplLvl 59.50 dBµV
EchoDetectionThreshold -13.768

Rank	Level/dB	Dist/km	Level/dB	Dist/km
1	0.0	-1.369	-1.4	-3.648
2	-0.1	0.000	-2.7	-2.201
3	-0.5	-2.459	-2.7	-5.038
4	-0.8	-4.943	-3.7	-0.094
5	-1.3	-3.110	-3.7	-5.125

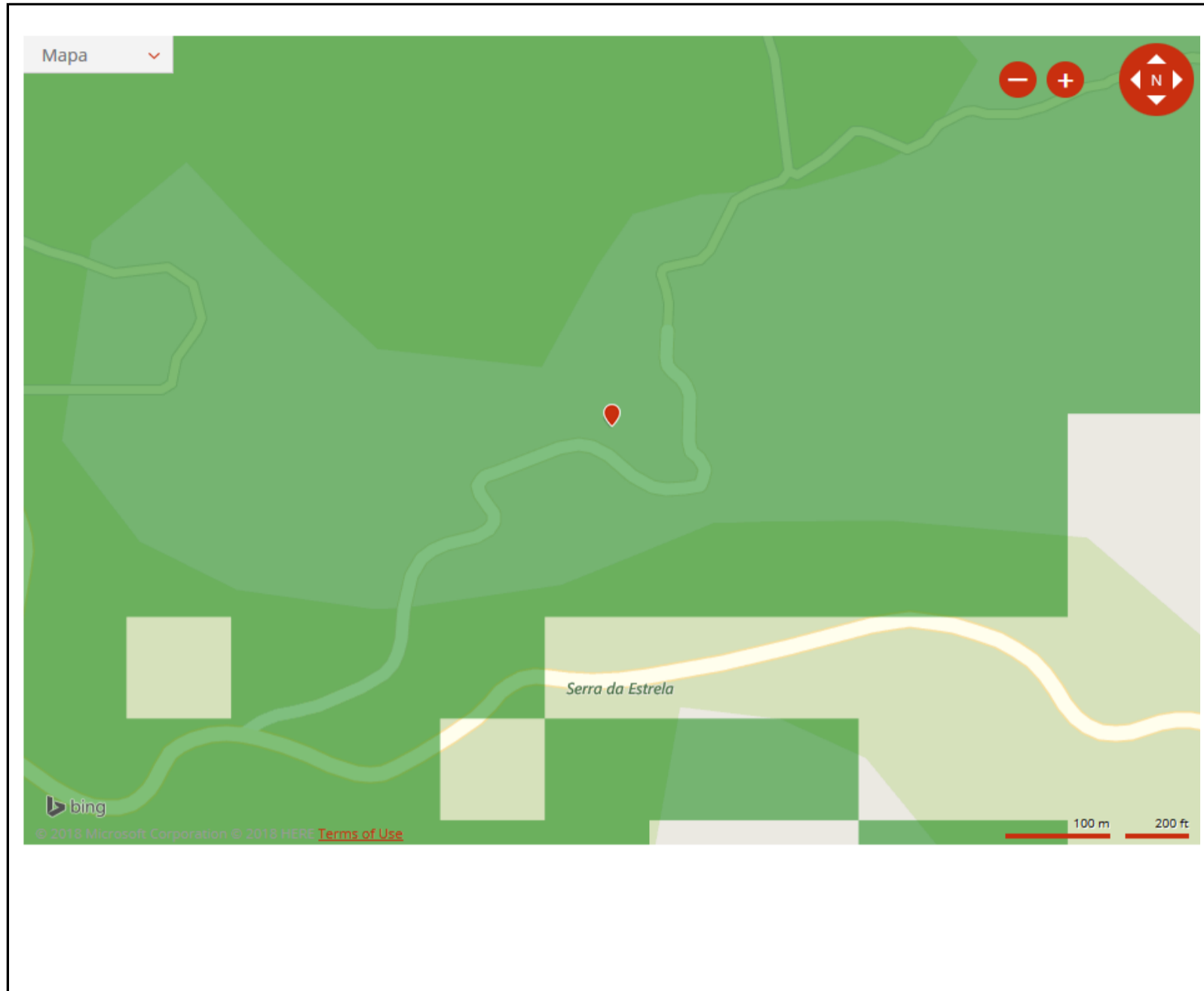
Lvl 21.0dBµV | --- | MER 12.9dB DEMOD MPEG

Date: 12.JUN.2018 18:05:40

AneXos

Anexo 1: Previsão de Cobertura da MEO

A Mapa de Previsão de Cobertura



B Cobertura Indicada pela MEO

Tipo de Cobertura: TDT (Televisão Digital Terrestre)

Emissor(es) 'Best Server':

Opção 1: Alvaiázere

Canal: 56

Anexo 2: Metodologia

A Metodologia usada nas Medições

Neste estudo, seguiu-se a metodologia de análise adotada pela DGE1, coligindo-se os dados recolhidos através de uma estação móvel de monitorização do espectro, imobilizada, de acordo com o preceituado na Rec. ITU-R SM.1875, em locais considerados representativos.

Refira-se que, a análise de cobertura não se baseia exclusivamente nos valores de campo elétrico encontrados e que, adicionalmente, são tidos em consideração outros indicadores de desempenho da rede complementares, como: MER, BER, relação C/N, espectro OFDM, diagrama de constelação e de ecos, confrontando-os ainda com a análise visual da programação disponibilizada pelo MUX A, através da desmodulação do sinal DVB-T.

Na aquisição de dados a 10 m de altura, foi utilizada uma estação móvel de monitorização do espectro, assim como os diversos dispositivos auxiliares nela integrados.

O esquema genérico de interligação dos vários equipamentos afetos ao sistema de aquisição de dados imóvel, a 10 m de altura, é o que se apresenta em seguida.

Na vertente imóvel de aquisição de dados a 10 m de altura, foi utilizada uma estação móvel de monitorização do espectro, assim como os diversos dispositivos auxiliares nela integrados.



Nesta configuração de medida, inclui-se um analisador dedicado para DVB-T, da marca Rohde & Schwarz, modelo ETL, instalado na unidade móvel e ligado a uma antena log-periódica, da marca R&S, modelo HL040, para faixa de frequências: 400 –3600 MHz, em polarização horizontal, instalada num mastro hidráulico-pneumático, subido a uma altura de 10 m do solo.



ios\PI20



As medições efetuadas seguem rigorosamente o procedimento definido e apresentado na Recomendação ITU-R SM.1875 (04/2010), sendo que, o sistema de recolha de dados realiza, de modo automático, a rotação da antena completa ao longo de 360°, no plano horizontal, em passos de 5°, posicionando-se em seguida, no azimute onde foi o obtido o máximo de sinal, e que corresponderá à direção do emissor TDT que melhor serve aquela localização, escolhida para a medição. Na posição do máximo do sinal recebido, adquirem-se, durante 1 minuto, 60 amostras do nível de intensidade de campo, a uma taxa de amostragem de 1 Hz (1 amostra/s), que serão usadas para o cálculo da mediana do sinal e respetivo desvio padrão.