

ESTUDO DE COBERTURA TDT

EN 18-3
Belmonte, Belmonte

Centro de Monitorização e Controlo do Espectro

(IIC)

(FIC)

22 de setembro de 2016

Relatório

1 Processo

P.I. n.º (IIC) (FIC) **Origem:** (IIC) (FIC)
Data de Início da Ação: 22-09-2016 **Data do Relatório:** 10-03-2017 **Relatório:** Visto

2 Reclamante

Nome: (IIC) (FIC)
Morada: (IIC) (FIC)
Localidade: (IIC) (FIC)
Código Postal: (IIC) (FIC)
Telefone: (IIC) (FIC)
E-mail: (IIC) (FIC)

3 Ponto de Medição

Local: EN 18-3
Localidade: Belmonte
Freguesia: Belmonte
Concelho: Belmonte
Distrito: Castelo Branco
Coordenadas Geográficas (WGS84) Latitude: 40° 18' (IIC) (FIC)"N Longitude: 7° 20' (IIC) (FIC)"W

4 Resumo da Análise de Cobertura TDT

Local	Canal	Previsão de Cobertura MEO		Análise de Cobertura ANACOM	Análise da Informação de Cobertura Disponibilizada pela MEO	Validação Global
		Best Server	Informação Disponibilizada			
EN 18-3, Belmonte	56	Sim	Cobertura TDT	Cobertura TDT	Correta	Validado
	40	----	----	Não foi verificada	----	
	42	----	----	Não foi verificada	----	
	45	----	----	Não foi verificada	----	
	46	----	----	Não foi verificada	----	
	47	----	----	Não foi verificada	----	
	48	----	----	Não foi verificada	----	
	49	----	----	Não foi verificada	----	

5 Conclusões

De acordo com as medições efetuadas, conclui-se que esta localização dispõe de cobertura TDT, conforme corretamente indicado pelo operador no sítio: <http://tdt.telecom.pt>. Consta-se ainda que, nesta localização, o sinal de TDT exibe excelentes indicadores de qualidade.

6 Ações Futuras

Enviar Relatório à MEO: Não

Ações a realizar pela MEO na sequência deste Processo:

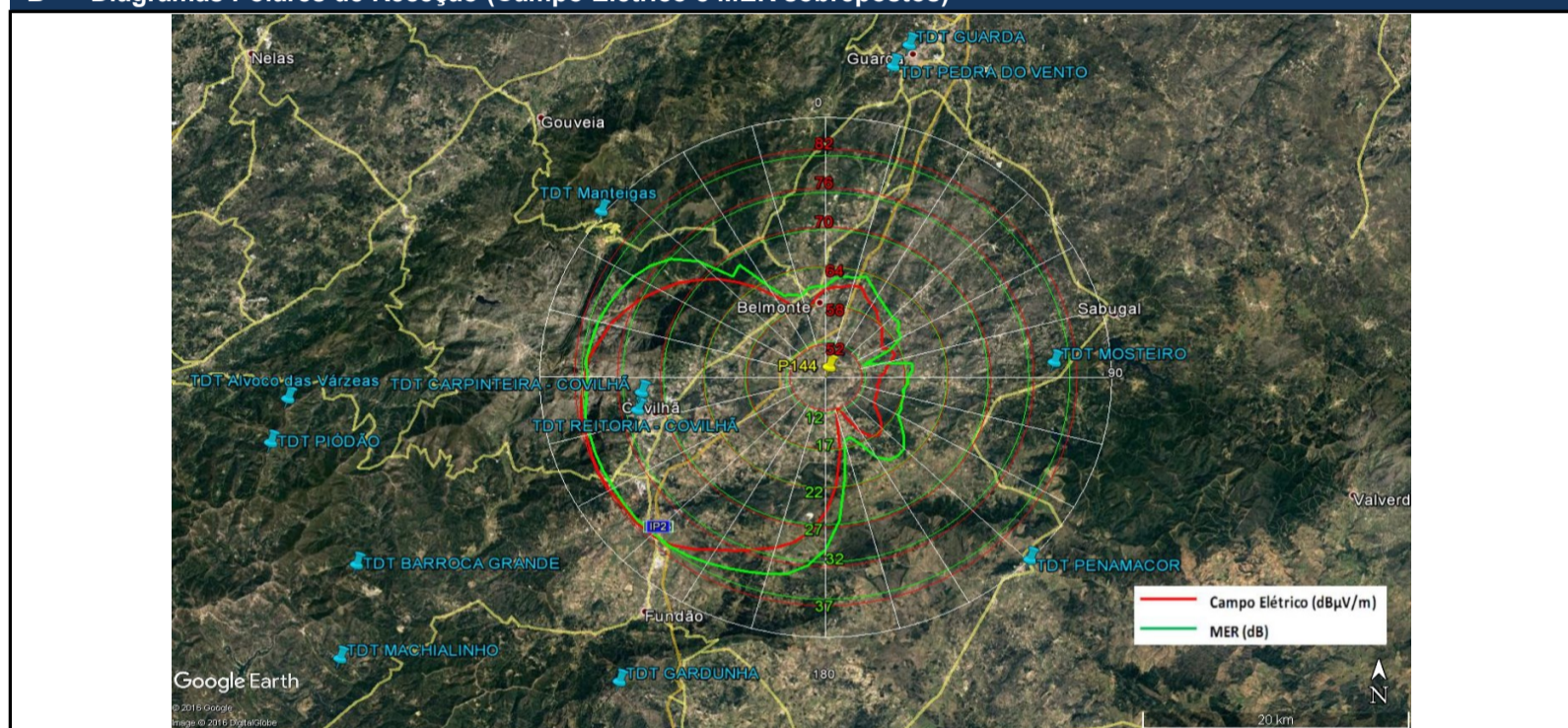
Canal 56 (SFN)

A Resumo dos Resultados das Medições de Parâmetros Técnicos

Local	Coordenadas (WGS84)		QTE (°) máx. sinal recebido	Campo Elétrico (dBµV/m)	MER (dB)	Espectro OFDM	Diagrama de Constelação	Diagrama de Ecos	Descodific. DVB-T (*)
	Latitude	Longitude							
EN 18-3, Belmonte	40,3(IIC) (FIC)	-7,34(IIC) (FIC)	246	81,86	36,91	Bom	Bom	Bom	Sim

(* Esta informação tem por base os resultados disponibilizados pelo analisador de DVB-T, da marca R&S, modelo ETL, usado nas medições, **mas serão de admitir possíveis divergências face a outros recetores de DVB-T, disponíveis no mercado, com características técnicas distintas.** (O R&S ETL posiciona a janela de FFT, usada para a desmodulação, de forma garantir que a densidade espectral de potência dos ecos detetados, correspondentes a diferentes trajetos do sinal, seja maximizada no seu interior).

B Diagramas Polares de Recepção (Campo Elétrico e MER sobrepostos)



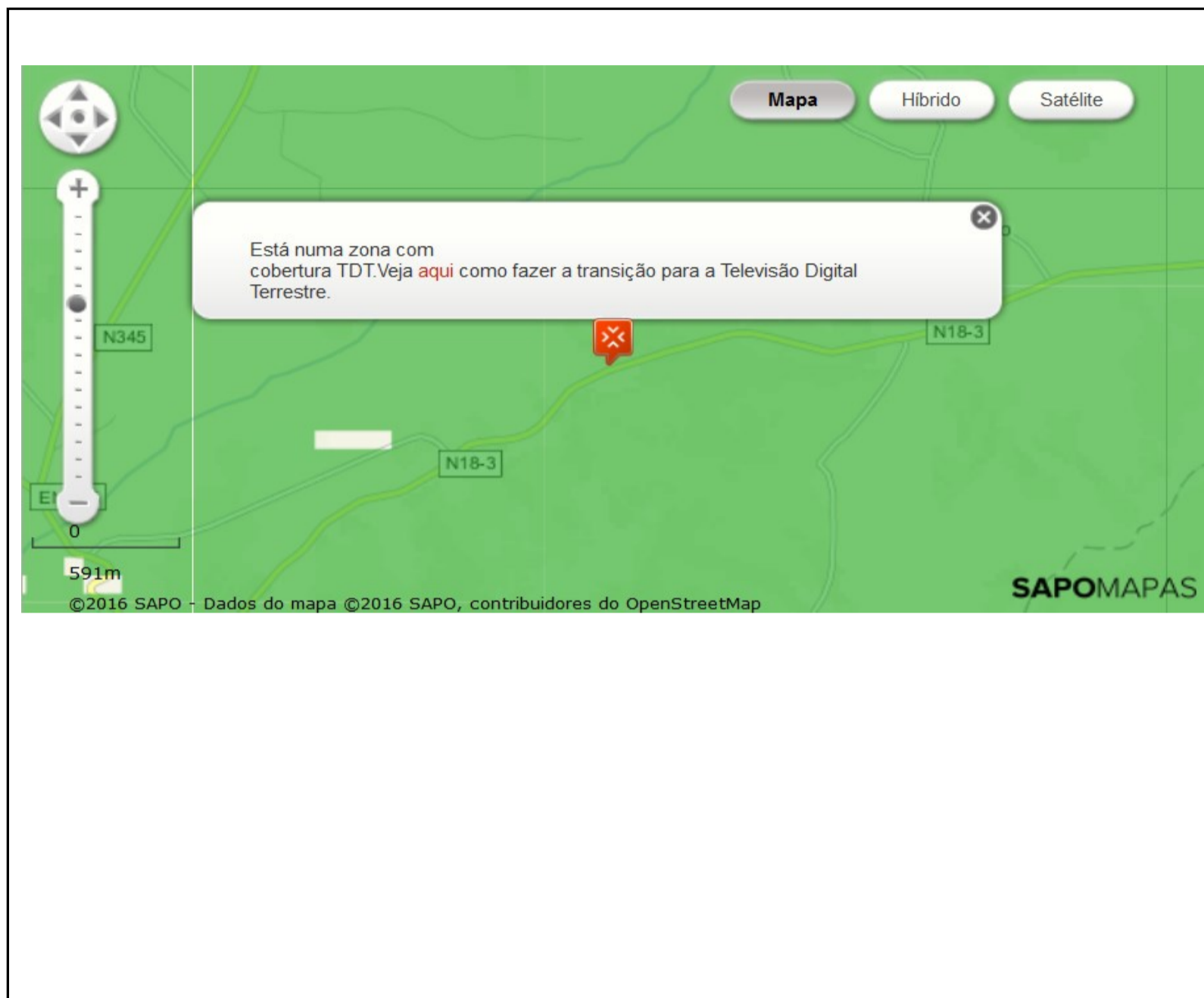
C Registo de Parâmetros Técnicos

Espectro OFDM	Resumo Global																																																																																			
<p>R&S ETL C/N S/N 101541, FW 2.71</p> <p>Ch: 56 UHF 4/5 RF 754.000000 MHz DVB-T/H 8 MHz</p> <p>Att 0 dB RBW 30 kHz ExpLvl 59.50 dBµV VBW 300 kHz SWT 1s</p> <p>CF 754.0 MHz Span 10.0 MHz</p> <table border="1"> <tr> <th>C/N</th> <th>Frequency</th> <th>Result</th> <th>Unit</th> </tr> <tr> <td>C/N (NoiseBW:100 kHz)</td> <td>4.500 MHz</td> <td>40.9</td> <td>dB</td> </tr> </table> <p>Date: 22.SEP.2016 15:28:18</p>	C/N	Frequency	Result	Unit	C/N (NoiseBW:100 kHz)	4.500 MHz	40.9	dB	<p>R&S ETL Digital Overview S/N 101541, FW 2.71</p> <p>Ch: 56 UHF 4/5 RF 754.000000 MHz DVB-T/H 8 MHz</p> <p>Att 0 dB ExpLvl 59.50 dBµV</p> <p>Level 55.9 dBµV</p> <table border="1"> <thead> <tr> <th>Pass</th> <th>Limit</th> <th>Results</th> <th>Limit</th> <th>Unit</th> </tr> </thead> <tbody> <tr> <td>Level</td> <td>47.0</td> <td>55.9</td> <td>117.0</td> <td>dBµV</td> </tr> <tr> <td>Constellation</td> <td></td> <td>64 QAM NH / normal</td> <td></td> <td></td> </tr> <tr> <td>MER (rms)</td> <td>24.0</td> <td>36.8</td> <td></td> <td>dB</td> </tr> <tr> <td>MER (peak)</td> <td>10.0</td> <td>21.3</td> <td></td> <td>dB</td> </tr> <tr> <td>EVM (rms)</td> <td></td> <td>0.95</td> <td>4.40</td> <td>%</td> </tr> <tr> <td>EVM (peak)</td> <td></td> <td>5.66</td> <td>22.00</td> <td>%</td> </tr> <tr> <td>BER before Viterbi</td> <td></td> <td>0.0e-8(29/100)</td> <td>1.0e-2</td> <td></td> </tr> <tr> <td>BER before RS</td> <td></td> <td>0.0e-8(17/100)</td> <td>2.0e-4</td> <td></td> </tr> <tr> <td>BER after RS</td> <td></td> <td>0.0e-7(10/100)</td> <td>1.0e-10</td> <td></td> </tr> <tr> <td>Packet Error Ratio</td> <td></td> <td>0.0e-5(10/100)</td> <td>1.0e-8</td> <td></td> </tr> <tr> <td>Packet Errors</td> <td></td> <td>0</td> <td>1</td> <td>/s</td> </tr> <tr> <td>Carrier Freq Offset</td> <td>-30000.0</td> <td>-15.2</td> <td>30000.0</td> <td>Hz</td> </tr> <tr> <td>Bit Rate Offset</td> <td>-100.0</td> <td>0.0</td> <td>100.0</td> <td>ppm</td> </tr> <tr> <td>MPEG Ts Bitrate</td> <td></td> <td>19.905882</td> <td></td> <td>MBit/s</td> </tr> </tbody> </table> <p>64 QAM NH (64NH) FFT 8k (8k) GI 1/4 (1/4) 2/3,1/2 (2/3,1/2) CellID 0 TPS Res. 0,0,0,0 INT N (N) MPE FEC Off/Off Time SI Off/Off L1 17</p> <p>Lvl 55.9dBµV BER 0.0e-8 MER 36.8dB DEMOD MPEG</p> <p>Date: 22.SEP.2016 15:27:35</p>	Pass	Limit	Results	Limit	Unit	Level	47.0	55.9	117.0	dBµV	Constellation		64 QAM NH / normal			MER (rms)	24.0	36.8		dB	MER (peak)	10.0	21.3		dB	EVM (rms)		0.95	4.40	%	EVM (peak)		5.66	22.00	%	BER before Viterbi		0.0e-8(29/100)	1.0e-2		BER before RS		0.0e-8(17/100)	2.0e-4		BER after RS		0.0e-7(10/100)	1.0e-10		Packet Error Ratio		0.0e-5(10/100)	1.0e-8		Packet Errors		0	1	/s	Carrier Freq Offset	-30000.0	-15.2	30000.0	Hz	Bit Rate Offset	-100.0	0.0	100.0	ppm	MPEG Ts Bitrate		19.905882		MBit/s
C/N	Frequency	Result	Unit																																																																																	
C/N (NoiseBW:100 kHz)	4.500 MHz	40.9	dB																																																																																	
Pass	Limit	Results	Limit	Unit																																																																																
Level	47.0	55.9	117.0	dBµV																																																																																
Constellation		64 QAM NH / normal																																																																																		
MER (rms)	24.0	36.8		dB																																																																																
MER (peak)	10.0	21.3		dB																																																																																
EVM (rms)		0.95	4.40	%																																																																																
EVM (peak)		5.66	22.00	%																																																																																
BER before Viterbi		0.0e-8(29/100)	1.0e-2																																																																																	
BER before RS		0.0e-8(17/100)	2.0e-4																																																																																	
BER after RS		0.0e-7(10/100)	1.0e-10																																																																																	
Packet Error Ratio		0.0e-5(10/100)	1.0e-8																																																																																	
Packet Errors		0	1	/s																																																																																
Carrier Freq Offset	-30000.0	-15.2	30000.0	Hz																																																																																
Bit Rate Offset	-100.0	0.0	100.0	ppm																																																																																
MPEG Ts Bitrate		19.905882		MBit/s																																																																																
<p>R&S ETL Constellation S/N 101541, FW 2.71</p> <p>Lvl 56.2dBµV BER 0.0e-8 MER 36.8dB DEMOD MPEG Symb 5.0000e+001</p> <p>Date: 22.SEP.2016 15:27:45</p>	<p>R&S ETL Echo Pattern S/N 101541, FW 2.71</p> <p>Ch: 56 UHF 4/5 RF 754.000000 MHz DVB-T/H 8 MHz</p> <p>Att 0 dB ExpLvl 59.50 dBµV</p> <p>Guard Start Guard Stop EchoDetectionThreshold -42.001</p> <p>Start -15.0 km 15.0 km/ Stop 135.0 km</p> <table border="1"> <thead> <tr> <th>Rank</th> <th>Level/dB</th> <th>Dist/km</th> <th>Level/dB</th> <th>Dist/km</th> </tr> </thead> <tbody> <tr> <td>1</td> <td>0.0</td> <td>0.000</td> <td>-34.7</td> <td>14.877</td> </tr> <tr> <td>2</td> <td>-16.8</td> <td>-0.557</td> <td>-38.5</td> <td>1.664</td> </tr> <tr> <td>3</td> <td>-23.5</td> <td>-0.219</td> <td>-38.7</td> <td>0.471</td> </tr> <tr> <td>4</td> <td>-30.6</td> <td>0.201</td> <td>-39.0</td> <td>54.637</td> </tr> <tr> <td>5</td> <td>-32.2</td> <td>25.497</td> <td>-39.3</td> <td>1.950</td> </tr> </tbody> </table> <p>Lvl 55.8dBµV BER 0.0e-8 MER 36.7dB DEMOD MPEG</p> <p>Date: 22.SEP.2016 15:28:01</p>	Rank	Level/dB	Dist/km	Level/dB	Dist/km	1	0.0	0.000	-34.7	14.877	2	-16.8	-0.557	-38.5	1.664	3	-23.5	-0.219	-38.7	0.471	4	-30.6	0.201	-39.0	54.637	5	-32.2	25.497	-39.3	1.950																																																					
Rank	Level/dB	Dist/km	Level/dB	Dist/km																																																																																
1	0.0	0.000	-34.7	14.877																																																																																
2	-16.8	-0.557	-38.5	1.664																																																																																
3	-23.5	-0.219	-38.7	0.471																																																																																
4	-30.6	0.201	-39.0	54.637																																																																																
5	-32.2	25.497	-39.3	1.950																																																																																

Anexos

Anexo 1: Previsão de Cobertura da MEO

A Mapa de Previsão de Cobertura



B Cobertura Indicada pela MEO

Tipo de Cobertura: TDT (Televisão Digital Terrestre)

Emissor(es) 'Best Server':

Opção 1:	Reitoria - Covilhã	Canal:	56
Opção 2:	Mosteiro	Canal:	56

Anexo 2: Metodologia

A Metodologia usada nas Medições

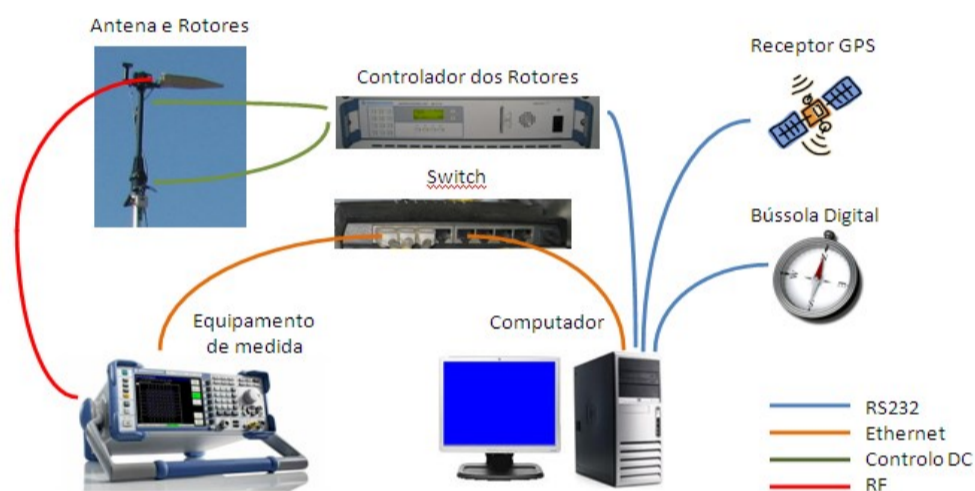
Neste estudo, seguiu-se a metodologia de análise adotada pela DGE1, coligindo-se os dados recolhidos através de uma estação móvel de monitorização do espectro, imobilizada, de acordo com o preceituado na Rec. ITU-R SM.1875, em locais considerados representativos.

Refira-se que, a análise de cobertura não se baseia exclusivamente nos valores de campo elétrico encontrados e que, adicionalmente, são tidos em consideração outros indicadores de desempenho da rede complementares, como: MER, BER, relação C/N, espectro OFDM, diagrama de constelação e de ecos, confrontando-os ainda com a análise visual da programação disponibilizada pelo MUX A, através da desmodulação do sinal DVB-T.

Na aquisição de dados a 10 m de altura, foi utilizada uma estação móvel de monitorização do espectro, assim como os diversos dispositivos auxiliares nela integrados.

O esquema genérico de interligação dos vários equipamentos afetos ao sistema de aquisição de dados imóvel, a 10 m de altura, é o que se apresenta em seguida.

Na vertente imóvel de aquisição de dados a 10 m de altura, foi utilizada uma estação móvel de monitorização do espectro, assim como os diversos dispositivos auxiliares nela integrados.



Nesta configuração de medida, inclui-se um analisador dedicado para DVB-T, da marca Rohde & Schwarz, modelo ETL, instalado na unidade móvel e ligado a uma antena log-periódica, da marca R&S, modelo HL040, para faixa de frequências: 400 –3600 MHz, em polarização horizontal, instalada num mastro hidráulico-pneumático, subido a uma altura de 10 m do solo.



P144/*..F



As medições efetuadas seguem rigorosamente o procedimento definido e apresentado na Recomendação ITU-R SM.1875 (04/2010), sendo que, o sistema de recolha de dados realiza, de modo automático, a rotação da antena completa ao longo de 360°, no plano horizontal, em passos de 5°, posicionando-se em seguida, no azimute onde foi o obtido o máximo de sinal, e que corresponderá à direção do emissor TDT que melhor serve aquela localização, escolhida para a medição. Na posição do máximo do sinal recebido, adquirem-se, durante 1 minuto, 60 amostras do nível de intensidade de campo, a uma taxa de amostragem de 1 Hz (1 amostra/s), que serão usadas para o cálculo da mediana do sinal e respetivo desvio padrão.